

# Схема розташування території у планувальній структурі населеного пункту (району)

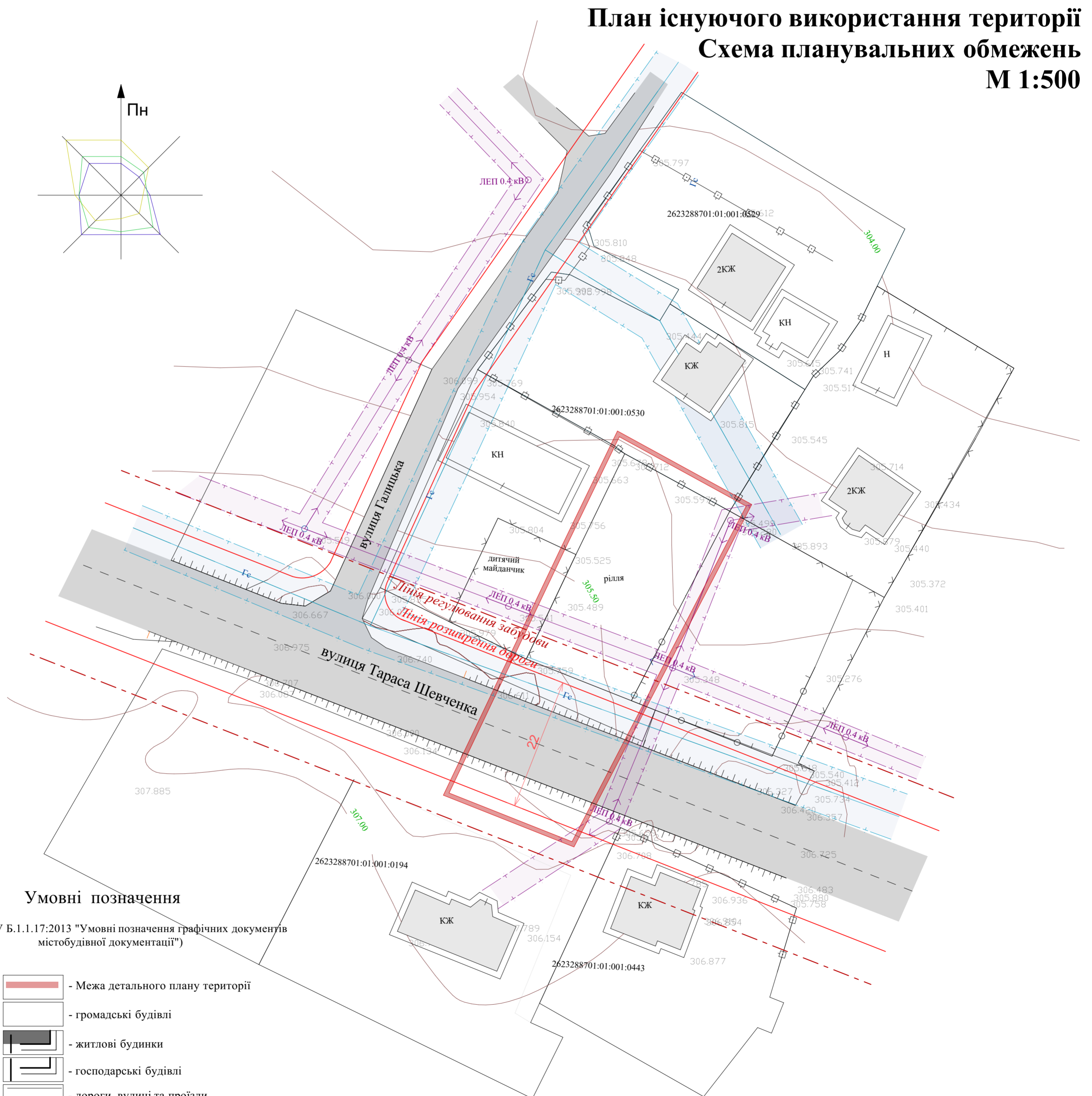
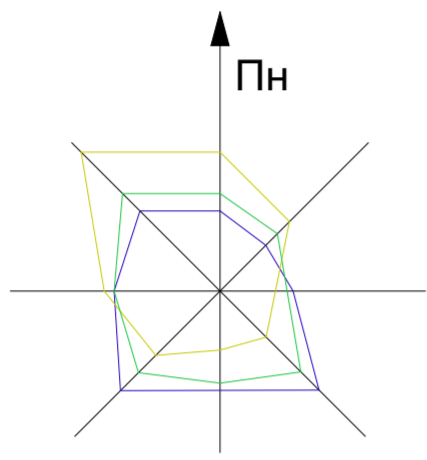


## УМОВНІ ПОЗНАЧЕННЯ

- Адміністративні межі області
- Адміністративні межі районів
- Адміністративні межі сільських рад
- Національна автомобільна дорога державного значення
- Регіональна автомобільна дорога державного значення
- Територіальні автомобільні дориги місцевого значення
- Залізнична лінія
- Місце розташування

|                  |               |             |                |               |             |   |  |  |                |
|------------------|---------------|-------------|----------------|---------------|-------------|---|--|--|----------------|
|                  |               |             |                |               |             | <b>Договір № 84/19 від 24.10.2019 р.</b>  |  |  |                |
|                  |               |             |                |               |             | <b>Замовник: Коломийська міська рада</b>  |  |  |                |
| <i>Зм.</i>       | <i>Кільк.</i> | <i>Арк.</i> | <i>Льодок.</i> | <i>Підпис</i> | <i>Дата</i> | Детальний план території<br>окремої земельної ділянки для будівництва та обслуговування<br>житлового будинку, господарських будівель і споруд по вул.<br>Тараса Шевченка в с. Шепарівці Коломийської міської<br>об'єднаної територіальної громади | <i>Літера</i>  | <i>Аркуш</i>   | <i>Аркушів</i> |
| <i>Директор:</i> | Т. Максимчук  |             |                |               |             |   | ДПТ  |  |                |
| <i>ГАП</i>       | Т. Максимчук  |             |                |               |             |   | Схема розташування території у<br>планувальній структурі<br>населеного пункту (району) | КП " Госпрозрахункове проектно-виробниче<br>архітектурно-планувальне бюро "<br>Кваліфікаційний сертифікат архітектора<br>Серія АА № 004263 від 28.02.2019 р. |                |

# План існуючого використання території Схема планувальних обмежень М 1:500



## Умовні позначення

(Згідно ДСТУ Б.1.1.17:2013 "Умовні позначення графічних документів містобудівної документації")

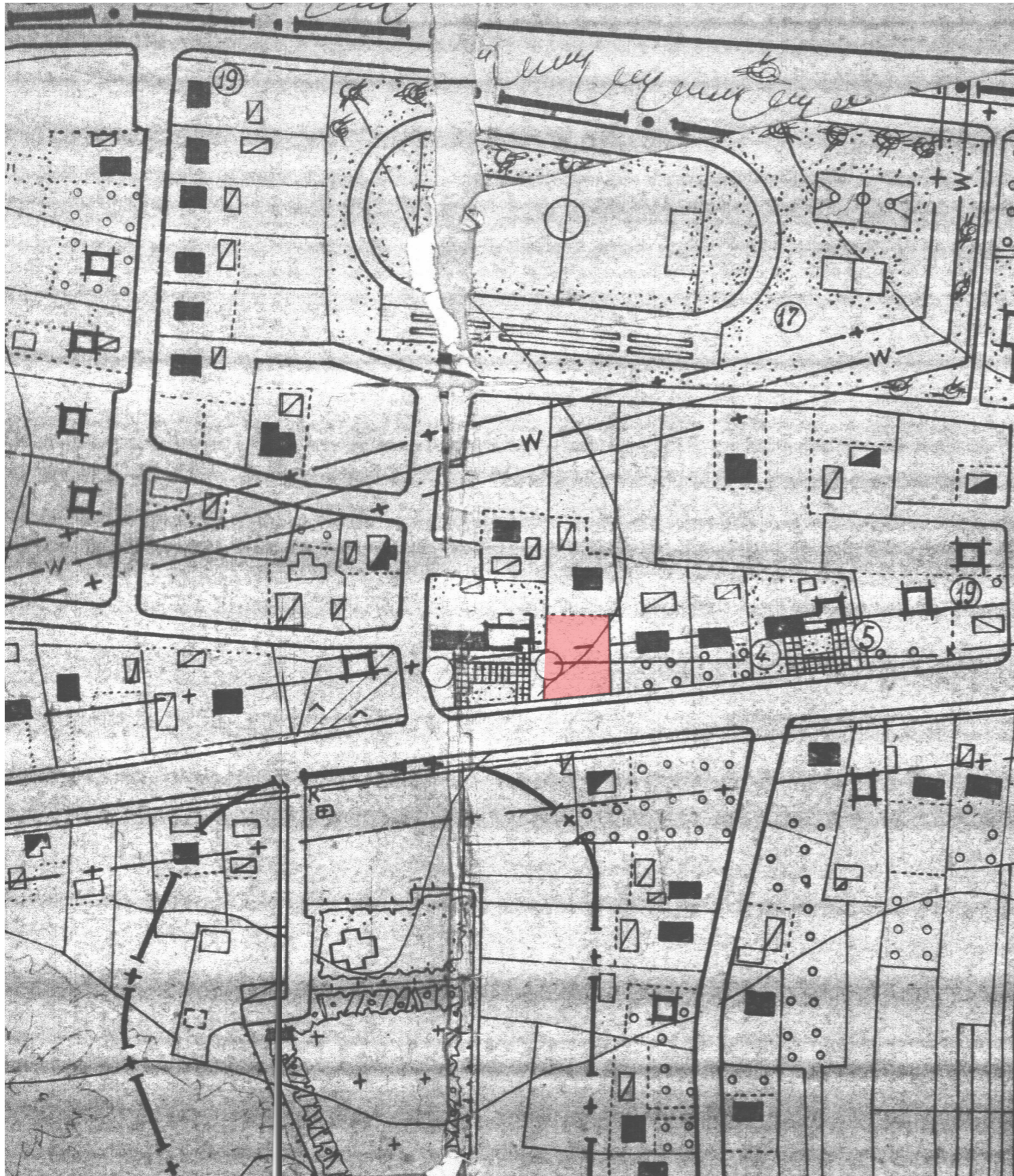
- Межа детального плану території
- громадські будівлі
- житлові будинки
- господарські будівлі
- дороги, вулиці та проїзди
- червоні лінії
- межа населеного пункту
- лінії регулювання забудови
- охоронна зона
- 10 кВ - лінія електропередач 10 кВ
- 0,4 кВ - лінія електропередач 0,4 кВ
- гс - газопровід середнього тиску
- tv - кабель зв'язку

## Примітка

План існуючого використання території суміщений з схемою планувальних обмежень згідно ДБН Б.1.1-14:2012 п. 5.1.4, примітка 2.

|   |               |             |               |               | <b>Договір № 84/19 від 24.10.2019 р.</b> |   |  |
|---|---------------|-------------|---------------|---------------|--|---|--|
|   |               |             |               |               | <b>Замовник: Коломийська міська рада</b> |   |  |
| <i>Зм.</i>  | <i>Кільк.</i> | <i>Арк.</i> | <i>№ док.</i> | <i>Підпис</i> | <i>Дата</i>                              |   |  |
| Директор: <i>Т. Максимчук</i>   |               |             |               |               |  | Детальний план території окремої земельної ділянки для будівництва та обслуговування житлового будинку, господарських будівель і споруд по вул. Тараса Шевченка в с. Шепарівці Коломийської міської об'єднаної територіальної громади |  |
| ГАП: <i>Т. Максимчук</i>  |               |             |               |               |  |   |  |
| План існуючого використання території<br>Схема планувальних обмежень<br>М 1:500 |               |             |               |               |  | Літера<br>ДПТ   |  |
|   |               |             |               |               |  | Аркуші<br>Аркуші  |  |
|   |               |             |               |               |  | Аркуші  |  |
|   |               |             |               |               |  | КП "Госпроградукове проектно-виробниче архітектурно-планувальне бюро"<br>Кваліфікаційний сертифікат архітектора<br>Серія АА № 004263 від 28.02.2019 р.  |  |

# Опорний план М 1:2000



## УМОВНІ ПОЗНАЧЕННЯ

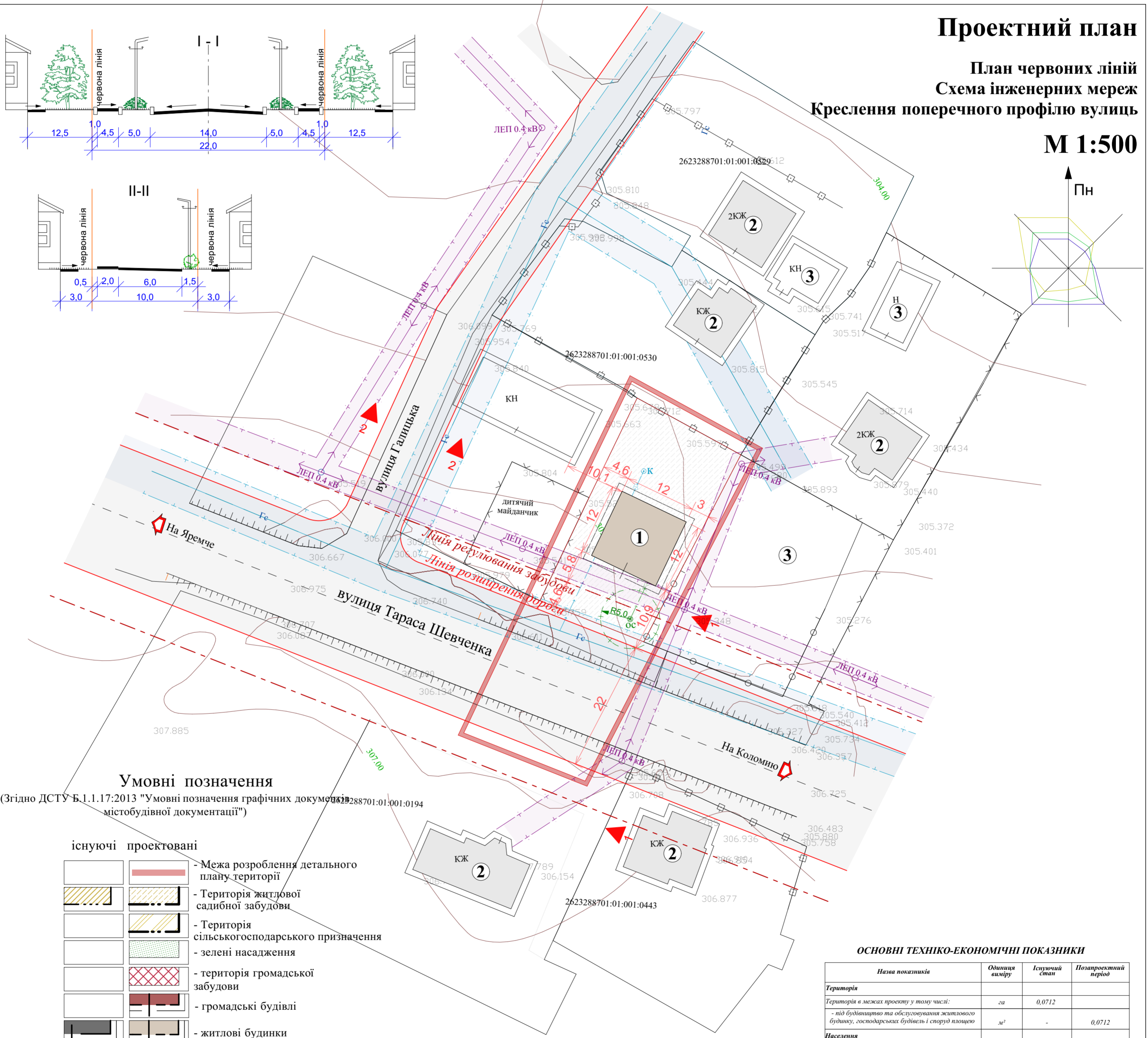
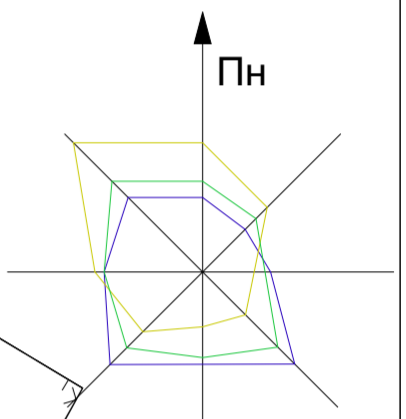
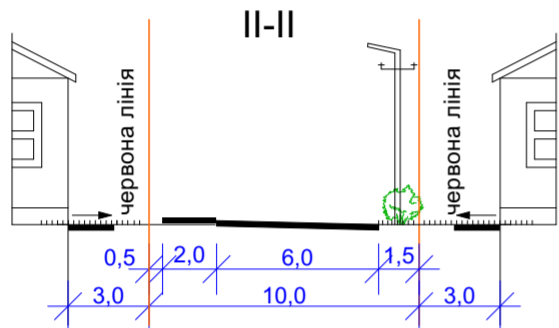
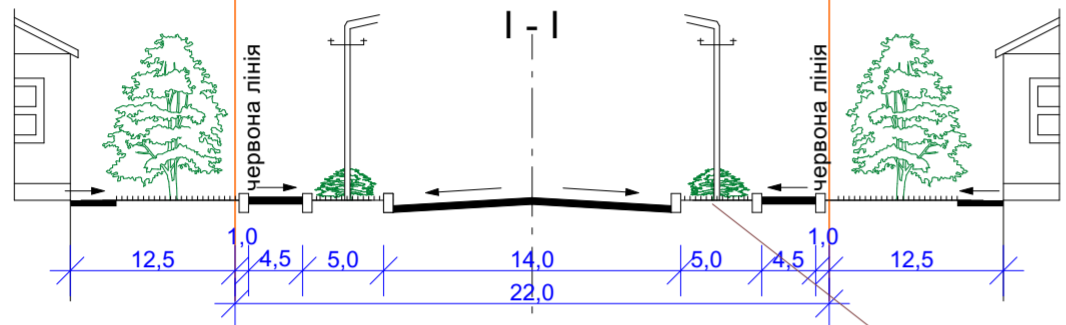
| існуючі | проектні |   |
|---------|----------|---|
|         |          | Житлові будинки капітальні<br>Громадські будівлі капітальні                 |
|         |          | Житлові будинки середньокапітальні<br>Громадські будівлі середньокапітальні |
|         |          | Житлові будинки некапітальні<br>Громадські будівлі некапітальні             |
|         |          | Господарські будівлі  |
|         |          | Фундаменти  |
|         |          | ГРП, ГГРШ   |
|         |          | Трансформаторна підстанція  |
|         |          | Вулиці та дороги  |
|         |          | ВЛЕП  |
|         |          | Газопровід високого тиску   |
|         |          | Газопровід середнього тиску   |
|         |          | Газопровід низького тиску   |
|         |          | Охоронні зони   |
|         |          | Території затоплення  |
|         |          | Ставки  |
|         |          | Річки, струмки, канали  |

| Договір № 84/19 від 24.10.2019 р. |              |      |        |        |      |   |  |   |       |         |
|-----------------------------------|--------------|------|--------|--------|------|---|--|---|-------|---------|
| Замовник: Коломийська міська рада |              |      |        |        |      |   |  |   |       |         |
| Зм.                               | Кільк.       | Арк. | № док. | Підпис | Дата | Детальний план території окремої земельної ділянки для будівництва та обслуговування житлового будинку, господарських будівель і споруд по вул. Тараса Шевченка в с. Шепарівці Коломийської міської об'єднаної територіальної громади |  | Літера  | Аркуш | Аркушів |
| Директор:                         | Т. Максимчук |      |        |        |      | Опорний план М 1:2000   |  | ДПТ   |       |         |
| ГАП                               | Т. Максимчук |      |        |        |      |   |  | КП "Госпрозрахункове проектно-виробниче архітектурно-планувальне бюро" Кваліфікаційний сертифікат архітектора Серія АА № 004263 від 28.02.2019 р. |       |         |

# Проектний план

План червоних ліній  
Схема інженерних мереж  
Креслення поперечного профілю вулиць

М 1:500



### Умовні позначення

(Згідно ДСТУ Б.1.1.17:2013 "Умовні позначення графічних документів містобудівної документації")

існуючі проєктовані

- Межа розроблення детального плану території
- Територія житлової садибної забудови
- Територія сільськогосподарського призначення - зелені насадження
- територія громадської забудови
- громадські будівлі
- житлові будинки
- господарські будівлі
- дороги, вулиці та проїзди
- червоні лінії
- межа населеного пункту
- лінії регулювання забудови
- охоронна зона
- лінія електропередач 10 кВ
- лінія електропередач 0,4 кВ
- газопровід середнього тиску
- кабель зв'язку

### ЕКСПЛИКАЦІЯ

| №п/п | Назва                                    | Кількість | Примітка  |
|------|--|-----------|-----------|
| 1    | Індивідуальний садибний житловий будинок | 1         | проектний |
| 2    | Житлова забудова                         | 5         | існуюча   |
| 3    | Нежитлова забудова                       | 2         | існуюча   |

### ОСНОВНІ ТЕХНІКО-ЕКОНОМІЧНІ ПОКАЗНИКИ

| Назва показників  | Одиниця виміру       | Існуючий стан | Позапроектний період |
|---|----------------------|---------------|----------------------|
| <b>Територія</b>  |                      |               |                      |
| Територія в межах проєкту у тому числі:   | га                   | 0,0712        |                      |
| - під будівництво та обслуговування житлового будинку, господарських будівель і споруд площею | м <sup>2</sup>       | -             | 0,0712               |
| <b>Населення</b>  |                      |               |                      |
| Чисельність населення, всього у тому числі:   | осіб                 | -             | 4                    |
| - у садибній забудові   | осіб                 | -             | 4                    |
| <b>Житловий фонд</b>  |                      |               |                      |
| Житловий фонд, всього у тому числі:   | м <sup>2</sup>       | -             |                      |
| - садибний  | м <sup>2</sup>       | -             |                      |
| Середня житлова забезпеченість, у тому числі:   | м <sup>2</sup> /люд. | -             |                      |
| - у садибній забудові   | м <sup>2</sup> /люд. | -             |                      |

Договір № 84/19 від 24.10.2019 р.

Замовник: Коломийська міська рада

| Зм.       | Кільк.       | Арк. | № док. | Підпис | Дата |
|-----------|--------------|------|--------|--------|------|
| Директор: | Т. Максимчук |      |        |        |      |
| ГАП       | Т. Максимчук |      |        |        |      |

Детальний план території окремої земельної ділянки для будівництва та обслуговування житлового будинку, господарських будівель і споруд по вул. Тараса Шевченка в с. Шепарівці Коломийської міської об'єднаної територіальної громади

| Літера | Аркуш | Аркуші |
|--------|-------|--------|
| ДПТ    |       |        |

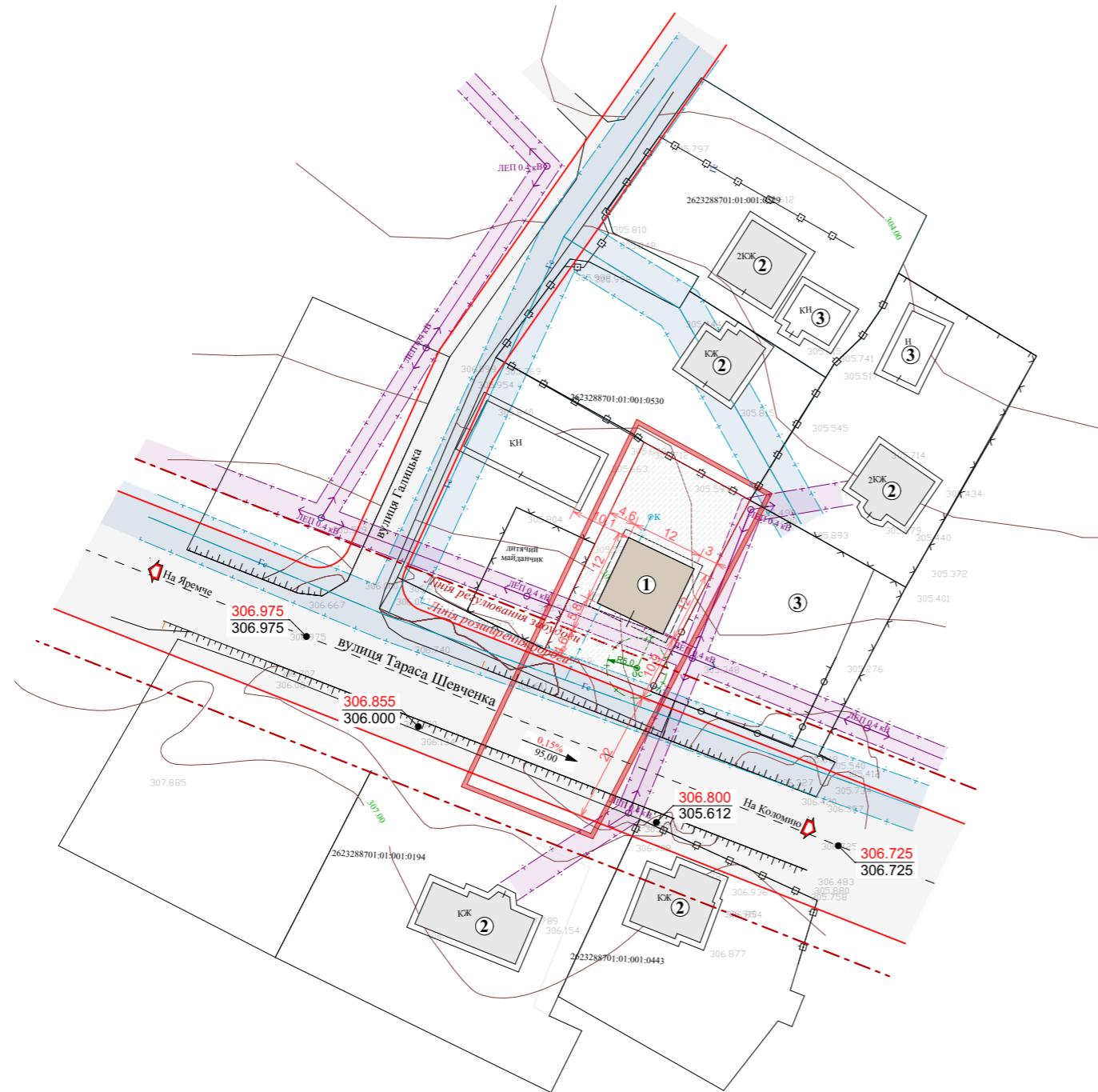
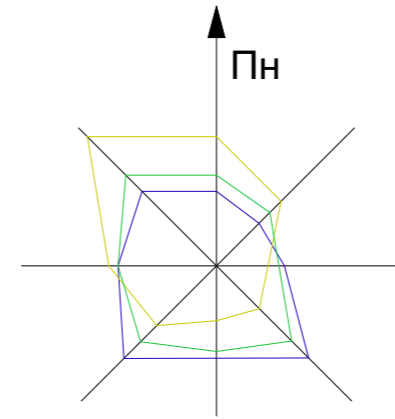
Проектний план  
План червоних ліній  
Схема інженерних мереж  
Креслення поперечного профілю вулиць  
М 1:500

КП "Госпрозрахункове проєктно-виробниче архітектурно-планувальне бюро"  
Кваліфікаційний сертифікат архітектора  
Серія АА № 004263 від 28.02.2019 р.

# Схема інженерної підготовки території та вертикальне планування.

## Схема інженерних мереж

М 1:1000



**Умовні позначення**  
(Згідно ДСТУ Б.1.1.17:2013 "Умовні позначення графічних документів містобудівної документації")

існуючі    проєктовані

|  |  |   |
|--|--|---|
|  |  | - охоронна зона   |
|  |  | - лінія електропередач 10 кВ                                    |
|  |  | - лінія електропередач 0,4 кВ                                   |
|  |  | - газопровід середнього тиску                                   |
|  |  | - кабель зв'язку  |
|  |  | - проєктна/існуюча відмітки (м)                                 |
|  |  | - проєктований поєздовжній ухил (промиле) / довжина ділянки (м) |

|                  |                     |             |               |               |             |  |  |              |                |
|------------------|---------------------|-------------|---------------|---------------|-------------|--|--|--------------|----------------|
|                  |                     |             |               |               |             | <b>Договір № 84/19 від 24.10.2019 р.</b>   |  |              |                |
|                  |                     |             |               |               |             | <b>Замовник: Коломийська міська рада</b>   |  |              |                |
| <i>Зм.</i>       | <i>Кільк.</i>       | <i>Арк.</i> | <i>№ док.</i> | <i>Підпис</i> | <i>Дата</i> | <i>Детальний план території окремої земельної ділянки для будівництва та обслуговування житлового будинку, господарських будівель і споруд по вул. Тараса Шевченка в с. Шепарівці Коломийської міської об'єднаної територіальної громади</i> | <i>Літера</i>  | <i>Аркуш</i> | <i>Аркушів</i> |
| <i>Директор:</i> | <i>Т. Максимчук</i> |             |               |               |             |  | <i>ДПТ</i>   |              |                |
| <i>ГАП</i>       | <i>Т. Максимчук</i> |             |               |               |             | <i>Схема інженерної підготовки території та вертикальне планування. Схема інженерних мереж М 1:1000</i>  | <i>КП " Госпрозрахункове проектно-виробниче архітектурно-планувальне бюро " Кваліфікаційний сертифікат архітектора Серія АА № 004263 від 28.02.2019 р.</i> |              |                |